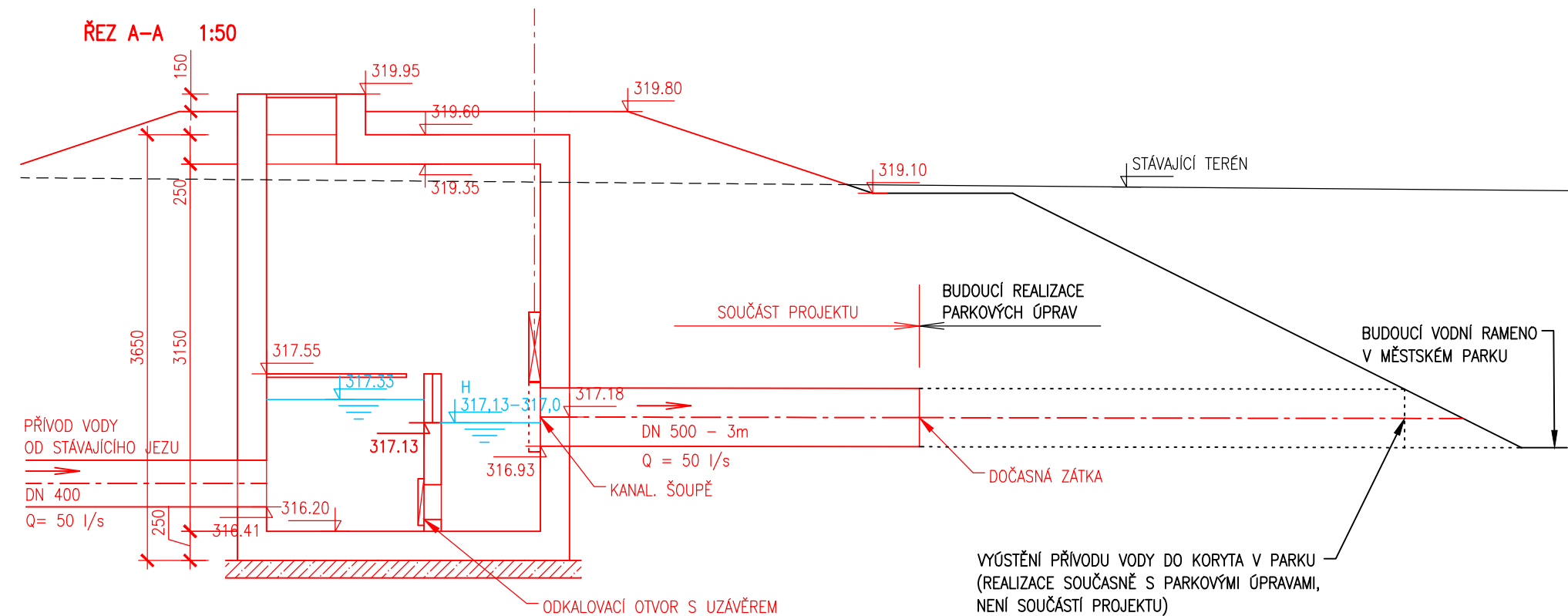
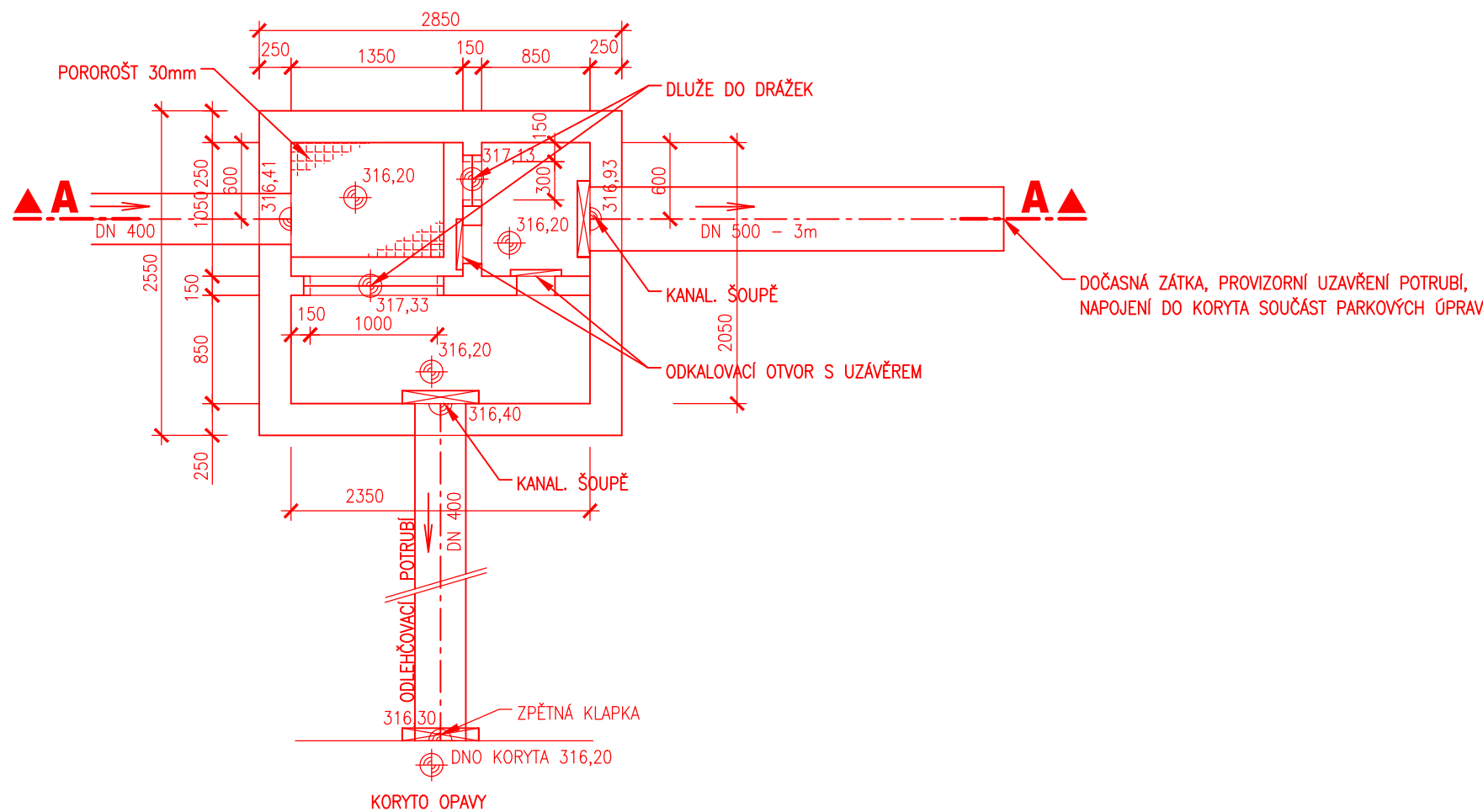


ŠACHTA Š1

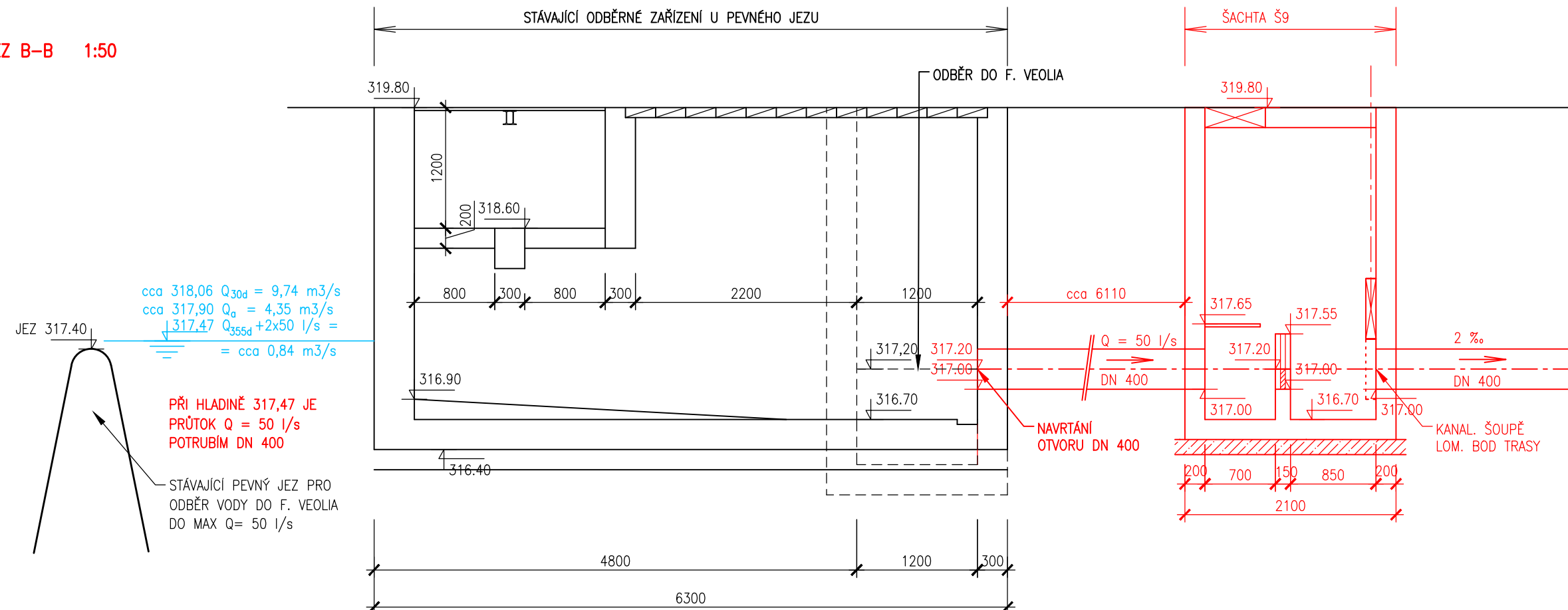


PŪDORYS 1:50

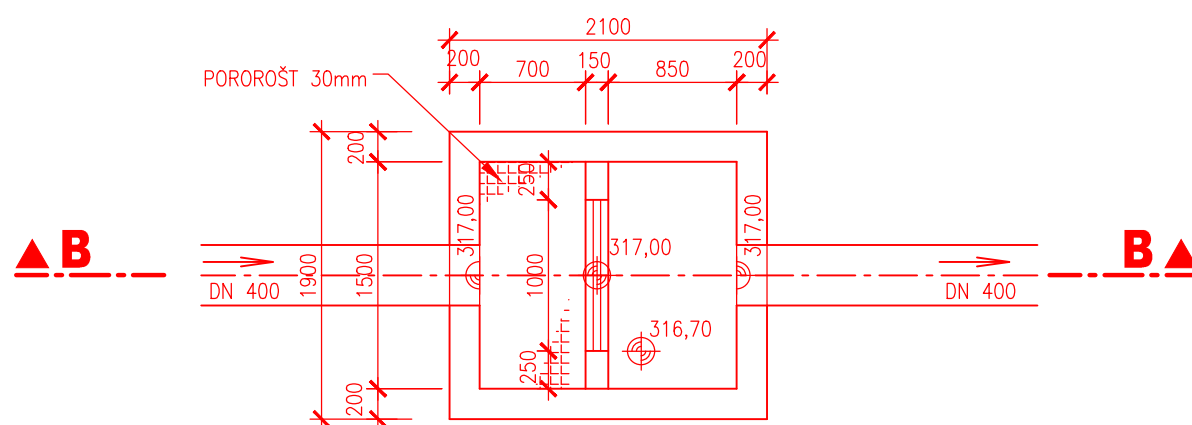



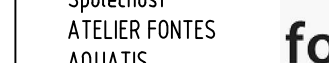

ŠACHTA Š9

ŘEZ B-B 1:50



PŪDORYS 1:50



<p>Objednatel:</p> <div data-bbox="2649 1029 2886 1076">  </div> <p>Město Krnov se sídlem Městský úřad Krnov Hlavní náměstí 1, 794 01 Krnov</p>	<p>Zhotovitel:</p> <div data-bbox="2886 1029 3137 1076">  </div> <p>Spolupráce: Ing.Arch. Vendula Markevičová/Public Atelier Ing. Petr Ondruška RSE Project s.r.o.</p>	<p>Akce:</p> <div data-bbox="3137 1029 3414 1076">  </div>
--	---	---

Hlavní inženýr projektu:	ING. TOMÁŠ HAVLÍČEK	Stupeň:	technický podklad
Zodp. projektant:	ING. TOMÁŠ OHERA	Datum:	LEDEN, 2023
Vypracoval:	ING. EVA DOLEŽALOVÁ	Zakázkové číslo:	AF 2210, AQT 122068A
Kontroloval:	ING. JIŘÍ ŠVANCARA	Název souboru:	D 6 11 2 Schema S1 S9.dwg

D.6 ÚSEK F - PARK A PROMENÁDA (díleži staničení 1,355-2,024 km)
Z 6.11 PŘÍVOD VODY DO MĚSTSKÉHO PARKU V km 1,913 - 2,176

Název přílohy: ROZMĚROVÉ A FUNKČNÍ SCHÉMA ŠACHET Š1 A Š9	Formát:	3 A4
	Měřítko: 1 : 50	Číslo přílohy: D.6.11.2